












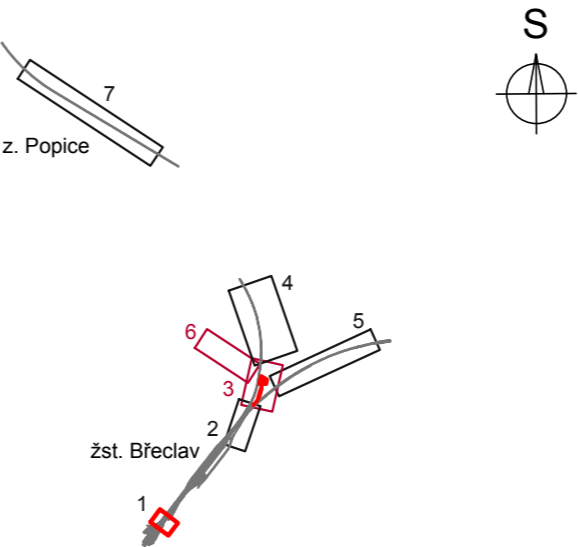






- |   |   |
|---|---|
|  | STÁVAJÍCÍ KOLEJE A JINÉ STÁVAJÍCÍ OBJEKTY       |
|  | KATASTRÁLNÍ MAPA                                |
|  | NOVÉ KOLEJE, TUNELY, KOMUNIKACE A POZ. STAVBY   |
|  | KABELOVODY, KOLEKTORY                           |
|  | PHS   |
|  | ODVODNĚNÍ KOLEJISTĚ, TUNELU                     |
|  | PROVIZORNÍ KOMUNIKACE                           |
|  | TRAKČNÍ VEDENÍ, MOSTNÍ OBJEKTY                  |
|  | VODOVODY  |
|  | KANALIZACE                                      |
|  | PLYNOVODY                                       |
|  | ZABEZPEČOVACÍ ZAŘÍZENÍ                          |
|  | SILNOPROUD                                      |
|  | SDĚLOVACÍ ZAŘÍZENÍ                              |
|  | PROVIZORNÍ STAVY                                |
|  | OCHRANY   |
|  | VODOROVNÉ DOPRAVNÍ ZNAČENÍ                      |
|  | SOUVISEJÍCÍ STAVBA                              |
|  | DEMOLICE A DEMONTÁŽE                            |
|  | OCHRANNÉ PÁSMO NAVRHOVANÉ DRÁHY                 |
|  | OCHRANNÉ PÁSMO NAVRHOVANÉ KOMUNIKACE II. TŘÍDY  |
|  | OCHRANNÉ PÁSMO NAVRHOVANÉ KOMUNIKACE III. TŘÍDY |
|  | ZŮR JIHOMORAVSKÉHO KRAJE                        |
|  | HRANICE KATASTRŮ                                |
|  | HRANICE OBVODU DRÁHY - POZEMEK SŽ               |
|  | HRANICE OBVODU DRÁHY - POZEMEK ČD               |
|  | BUDOUCÍ HRANICE SŽ                              |

- |   |                                     |
|---|-------------------------------------|
|  | ZELEŇ                               |
|  | CHODNÍK                             |
|  | CHODNÍK NA NÁSTUPIŠTI               |
|  | NAKLÁDACÍ PLOCHY                    |
|  | VOZOVKA                             |
|  | PLOCHA PANELŮ                       |
|  | NÁSTUPIŠTĚ                          |
|  | RECYKLAČNÍ ZÁKLADNA                 |
|  | ZAŘÍZENÍ STAVENISŤ                  |
|  | DEMOLICE BUDOV S ČÍSLEM POPISNÝM    |
|  | HRUBÉ TERÉNNÍ ÚPRAVY                |
|  | OCHRANNÉ PÁSMO DÁLNIČE              |
|  | OCHRANNÉ PÁSMO KOMUNIKACE I.TŘÍDY   |
|  | OCHRANNÉ PÁSMO KOMUNIKACE II.TŘÍDY  |
|  | OCHRANNÉ PÁSMO KOMUNIKACE III.TŘÍDY |

- |      |   |                      |
|------|---|----------------------|
| ~    | — | SDELOVACÍ KABELY     |
| z    | — | ZABEZPEČOVACÍ KABELY |
| z    | — | NN KABELY            |
| ↗↘   | — | VN KABELY            |
| ↗↘↗↘ | — | VVN KABELY           |
| →    | — | VODOVOD              |
| →    | — | KANALIZACE           |
| ↕    | — | NTL PLYNOVOD         |
| ↕    | — | STL PLYNOVOD         |
| ↕    | — | VTL PLYNOVOD         |
| ⇄    | — | TEPLOVOD             |
| ⇄    | — | HORKOVOD             |
| ○—○  | — | PAROVOD              |

M 1:1000  
M 1:500



<div>Ministerstvo dopravy Státní fond dopravní infrastruktury</div> <div></div>			
Jiná ověření:		Paré:	
Orientační schéma:		Razítko oprávněné osoby:	
		Podpis: _____ Datum: _____	
Revize:	Datum:	Popis:	Kontroloval:
000	30.09.2024	Definitivní odevzdání dokumentace	Ing. Petr Koryš
<div>Stavebník/Investor: <b>Správa železnic, státní organizace</b></div> <div>Adresa: <b>Dlážděná 1003/7, 110 00 Praha 1</b></div> <div>Zástupce investora: <b>Stavební správa východ</b></div> <div>Adresa: <b>Nerudova 773/1, 779 00 Olomouc</b></div> <div><b>SPRÁVA ŽELEZNIC</b></div>			
<div>Zhotovitel díla: <b>SUDOP BRNO, spol. s r.o.</b></div> <div>Adresa: <b>Kounicova 26, 611 36 Brno</b></div> <div>Kontakt: <b>T: +420 972 625 804</b></div> <div><b>E: sudop@sudop-brno.cz</b></div> <div><b>SUDOP BRNO</b></div>			
<div>Zhotovitel objektu: <b>SUDOP BRNO, spol. s r.o.</b></div> <div>Adresa: <b>Kounicova 26, 611 36 Brno</b></div> <div>Kontakt: <b>T: +420 972 625 804</b></div> <div><b>E: sudop@sudop-brno.cz</b></div> <div><b>SUDOP BRNO</b></div>			
Hlavní projektant (HIP): <b>Ing. Jiří Pelc</b>		Specialista: <b>Ing. Jan Zářecký</b>	
<div>Název stavby/akce: <b>Zvýšení trakčního výkonu TNS Břeclav</b></div> <div>Označení investora: <b>S622000531</b></div> <div>Označení zhotovitele: <b>23074-01</b></div> <div>Název části: <b>Koordinační situační výkres</b></div> <div>Označení části: <b>C.3</b></div> <div>Název objektu/díle části: <b>-</b></div> <div>Označení objektu/komplexu: <b></b></div> <div>Název přílohy: <b>Situace</b></div> <div>Číslo přílohy: <b>1</b></div> <div>Název díle části přílohy: <b>km 83,8 - km 83,9</b></div> <div>Odpovědný projektant: <b>Zpracovatel přílohy:</b></div> <div>Ing. Jan Zářecký</div> <div>Měřítko: <b>1:1000</b></div> <div>Formáty: <b>3 x A4</b></div> <div>Stupeň dokumentace: <b>DUSL</b></div> <div>Kraj: <b>Katastrální území:</b></div> <div>Jihomoravský</div> <div>viz. příloha A.</div> <div>TUDU: <b>viz. příloha A.</b></div> <div>Smluvní datum zpracování: <b>30.09.2024</b></div>			
<div>Označení investora: <b>S 6 2 2 0 0 0 5 3 1</b></div> <div>Stupeň dokumentace: <b>Část: D U S L - C 3 X X X</b></div> <div>Objekt: <b>X X X X X X X X X X X X X X X X X X X</b></div> <div>Podoba: <b>X X X X X X X X X X X X X X X X X X X</b></div> <div>Příloha: <b>I - X X X X - 0 0 0 0</b></div> <div>Revize: <b>0 0 0 0</b></div>			